




## Estudio de Opinión Social y Política, Municipio de La Vega

27 al 28 de enero 2024



Ficha Técnica

# Ficha Técnica

## Población objeto de estudio

- La población objetivo estuvo integrada por todas las personas dominicanas del municipio de La Vega, con cédula de identidad y electoral, residentes habitualmente en los hogares y que se encontraban hábiles para votar.

## Cobertura geográfica

- La encuesta tuvo cobertura municipal, urbana y rural, en las demarcaciones que representan el municipio de La Vega.

## Tipo de investigación

- La encuesta por muestreo



# Ficha Técnica



## Tamaño y distribución de la muestra

Es una muestra que parte de un diseño probabilístico, con una muestra efectiva de 656 personas seleccionadas en los hogares del municipio de La Vega, distribuidos de manera aleatoria en cada uno de los barrios o segmentos seleccionados. Dicha muestra, fue calculada en base a los datos recogidos mediante el IX Censo Nacional de Población y Vivienda de la República Dominicana del año 2010 y sub-proyección de población al 30 de junio del 2020, levantados por la Oficina Nacional de Estadística (ONE). En adición, se tomó en cuenta los datos de votantes y su distribución por sexo y edad, publicados por la Junta Central Electoral (JCE) en su portal de internet, y usando un muestreo con Probabilidad Proporcional al Tamaño (PPT) para la redistribución de estos según algunas variables demográficas.



## Técnica de recolección de datos e instrumento utilizado.

La entrevista presencial y el cuestionario semiestructurado utilizando tecnología CAPI (entrevistas personales asistidas por dispositivos electrónicos) para el levantamiento, y aplicado por entrevistadores experimentados en este tipo de levantamiento de datos. El cuestionario, fue diseñado mediante los objetivos del estudio.



## Variables medidas

1. Variables geográficas, demográficas y socioeconómicas de los posibles votantes.
2. Características de los principales problemas que afectan al municipio y a los jóvenes.
3. Percepción ciudadana.
4. Evaluación de la economía.
5. Escenarios políticos de aspirantes a síndico, diputados, senador y presidente.
6. Otras variables de interés.



## Softwares que se utilizaran en el proceso de la investigación

1. Redacción de instrumentos de recolección de datos: Microsoft Word
2. Creación de base de datos: SQL
3. Captura de datos: Recolección electrónica de datos utilizando tablets y la plataforma Harvest Data Collections
4. Procesamiento y análisis de datos: SQL y RStudio
5. Presentación tabular y gráfica de los datos: Excel y Tableau
6. Redacción del informe de investigación: Power-Bi.

# Ficha Técnica



## Personal de trabajo de campo y equipos de trabajo

Personal con amplia experiencia en trabajos de campo; estadísticos, economistas, científicos de datos, administradores, comunicadores, entre otros. Cada equipo estuvo formado por tres y cuatro entrevistadores por cada supervisor (**3 equipos en total**), además, de contar con un supervisor de calidad de la información y uno de seguimiento de indicadores.



## Período de levantamiento en campo

La recolección de los datos se realizó los días 27 y 28 de enero del año 2024.



# Ficha Técnica



## Método de selección de las viviendas en terreno

Con referencia a la redistribución de los dominios de este estudio, todos los entrevistadores procedieron a seleccionar la primera vivienda al azar en un barrio o manzana, verificando que su primera selección no estuviese identificada con afiches ni nada que pueda relacionar al hogar con algún partido político. Luego de dicha selección y aplicando un método de selección de muestreo sistemático, el entrevistador y los equipos recorrieron todo el sector de manera aleatoria, garantizando cumplimiento con métodos científicos que dan buenas estimaciones en estudios de opinión.

El salto, estuvo determinado por el número de viviendas ocupadas en cada segmento censal seleccionado, donde, con anterioridad al levantamiento, cada equipo contaba con cartografía censal actualizada un día antes de iniciar su trabajo con la verificación de las viviendas con población de 18 años y más, siendo esta la Unidad Primaria de Muestreo al momento del estudio.



## Calidad y supervisión de los datos

En el estudio, se hizo una revisión lógica de las respuestas y los cuestionarios por entrevistador, seleccionando cuestionarios al azar tanto en terreno como en oficina, y verificando que las respuestas cumplan con criterios lógicos. Además de la supervisión de terreno, se tuvo una supervisión de monitoreo en oficina, observando las desviaciones entre cada entrevistador según los sectores donde se encontraban y tomando entrevistas al azar para llamar a los teléfonos de contactos que se pudieron conseguir en cada entrevista; así como un supervisor de calidad de la información recolectada, velando por la importancia de dichas informaciones tenga los criterios y mandatos establecidos en la oficina.


# Ficha Técnica

- **Indicadores estadísticos en el estudio.**

Indicadores estadísticos	Municipio La Vega
Z	1.96
P	0.5
Q	0.5
PQ	0.25
E	± 3.83
n	656
Z	Nivel de confianza
P	Valor de éxito del evento
Q	Valor de fracaso del evento
PQ	Varianza
E	Error muestral
n	Tamaño de la muestra

# Ficha Técnica

- **Personal de trabajo de campo**



## **Entrevistadores**

Matilde Hernández Santos

Lucía Paulino Jiménez

Jesús Del Orbe

Yanely Paulino

Yessica Hernández

Kersis María Hernández

Vianela Martínez

Ronny Hernández

Agustina Jiménez

María Clara



## **Supervisores de campo**

Nathanael Lantigua

María Paulino

Augusto Victoriano

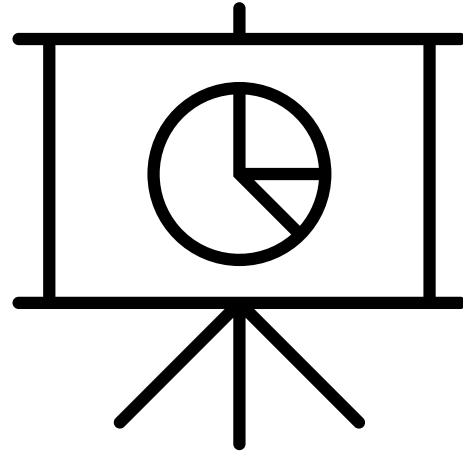


## **Supervisores de calidad y de información**

Santiago Cosma

Abel Suriel



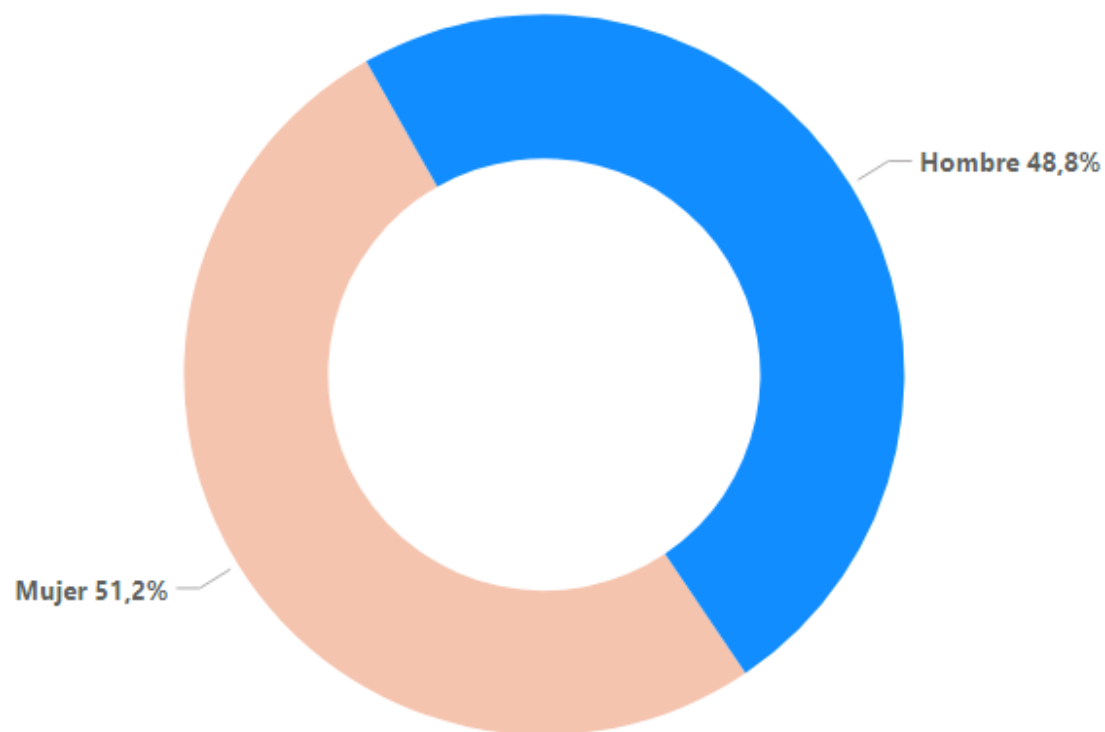


# Principales Hallazgos

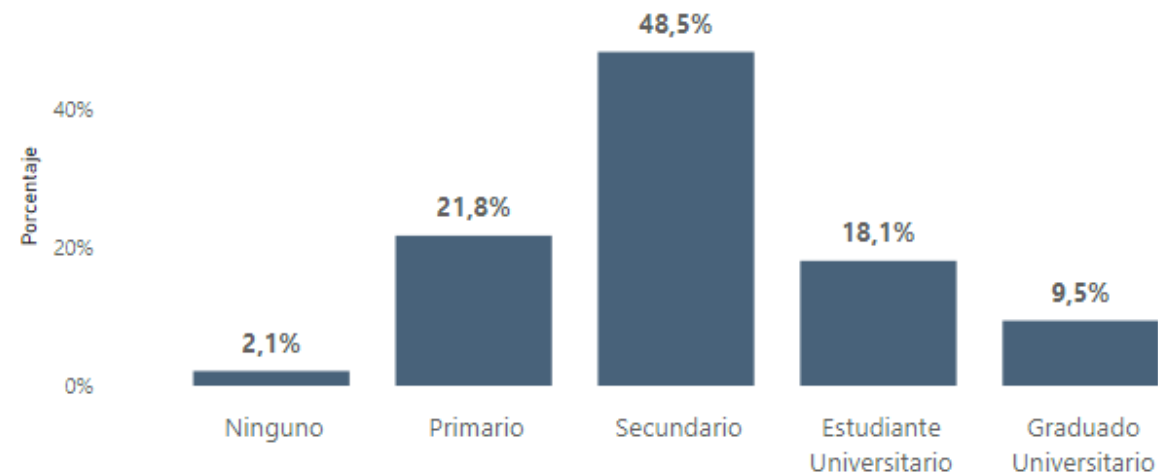
A large, modern fountain in the center of a town square. The fountain has a central column with a torch at the top, and the word 'VEGA' is written in large, stylized letters. Below the letters are the Olympic rings. The fountain is surrounded by a circular pool of water with several jets. In the background, there are palm trees, flagpoles with various flags, and a building. The sky is blue with some clouds.

# Municipio de La Vega

**Distribución porcentual de entrevistados por sexo.**



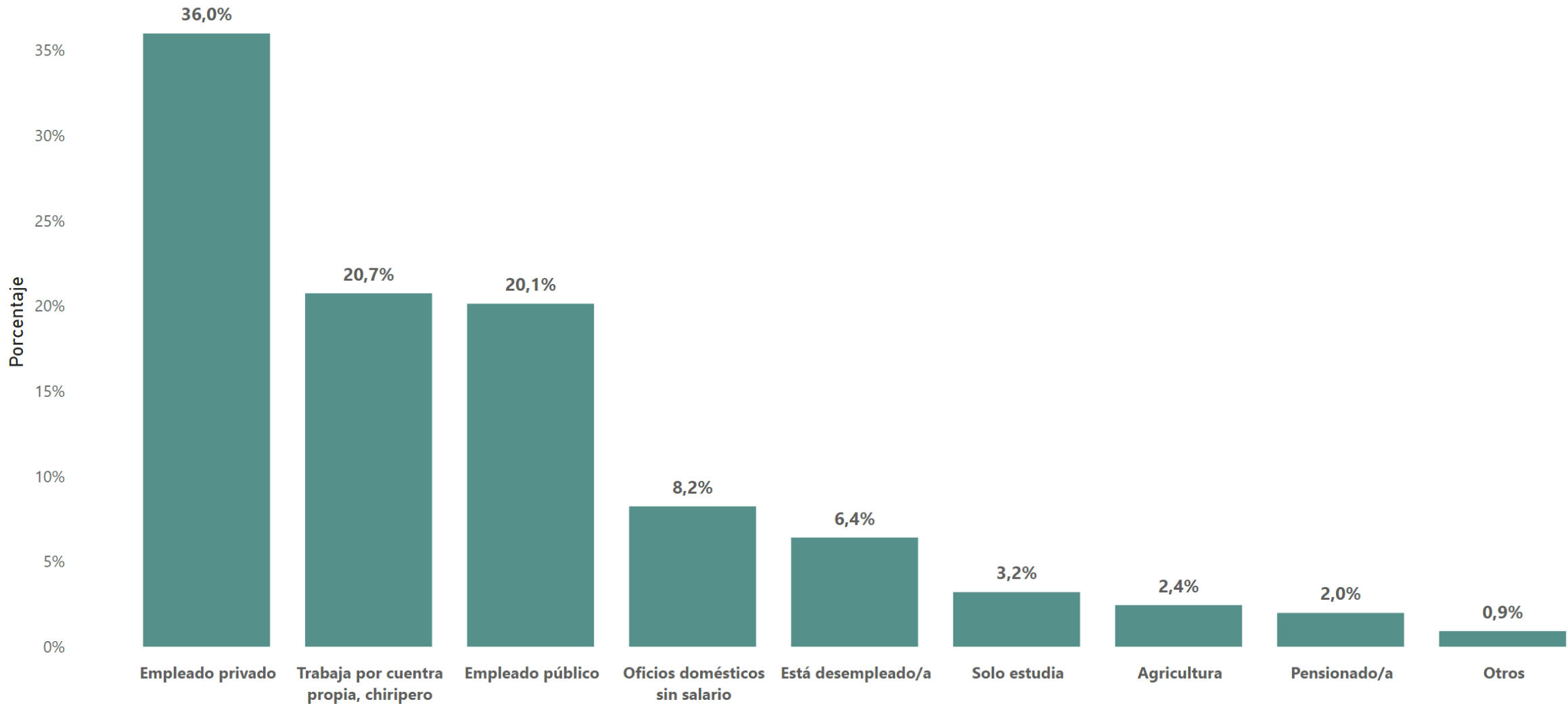
**Distribución porcentual de entrevistados por niveles educativos**



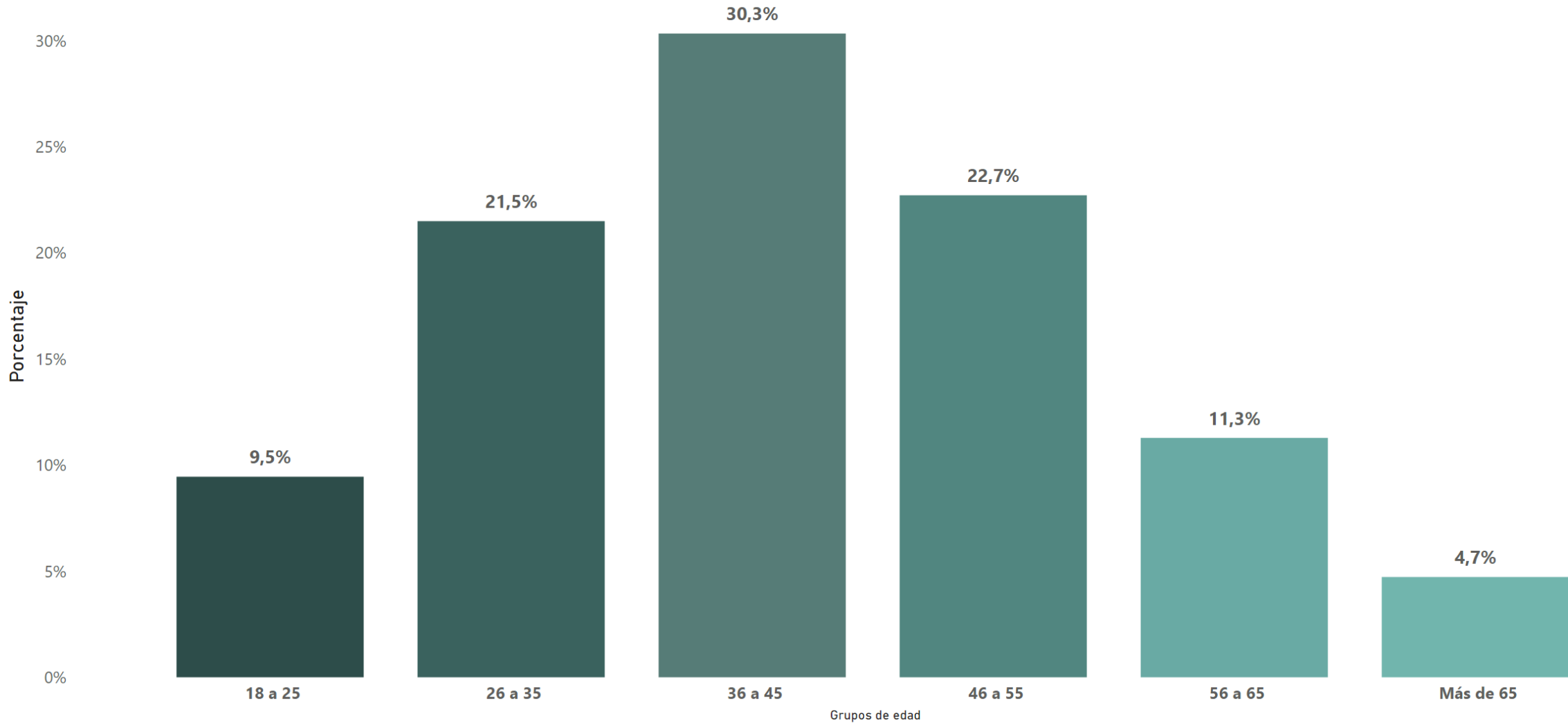
**Distribución porcentual de entrevistados por zona de residencia**



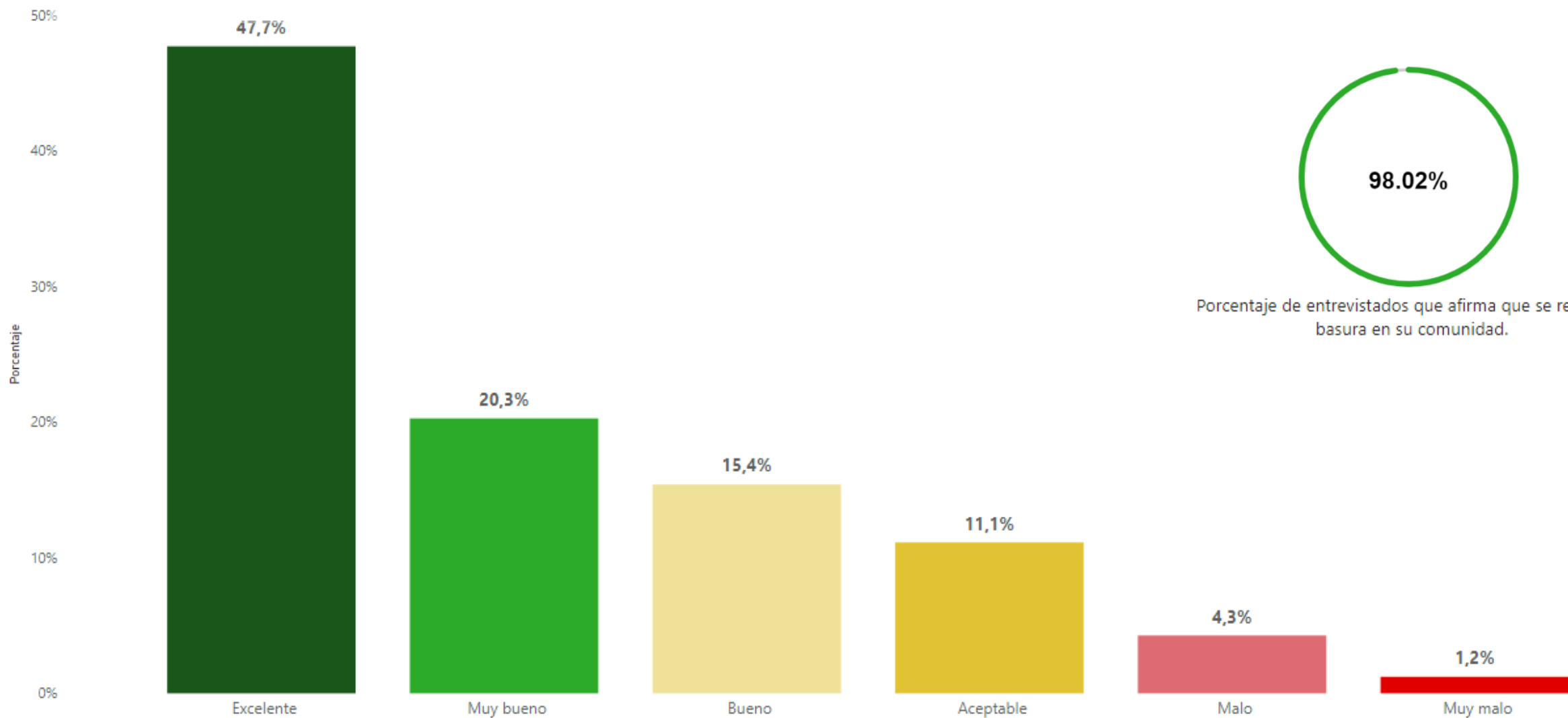
### Distribución porcentual de la ocupación de los entrevistados



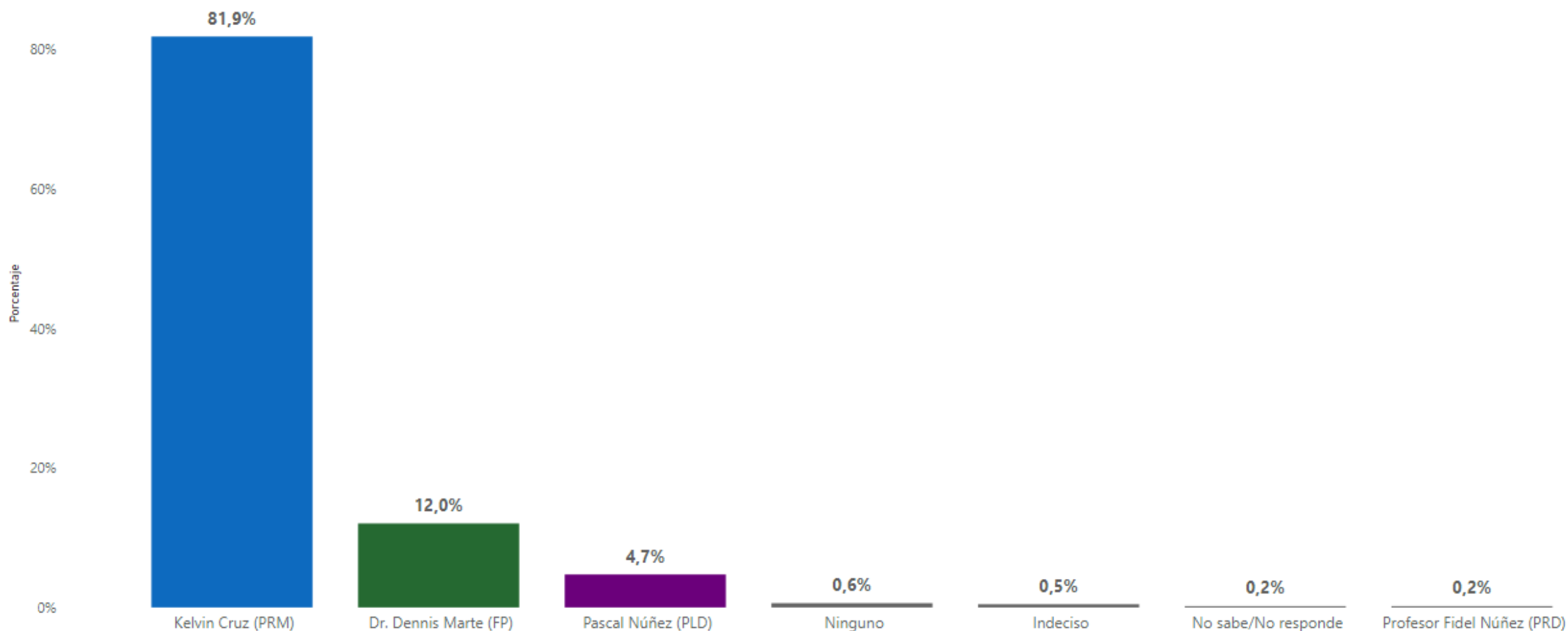
### Distribución porcentual de los entrevistados por grupos de edad.



**Distribución porcentual referente a la evaluación del trabajo del alcalde, Kelvin Cruz**

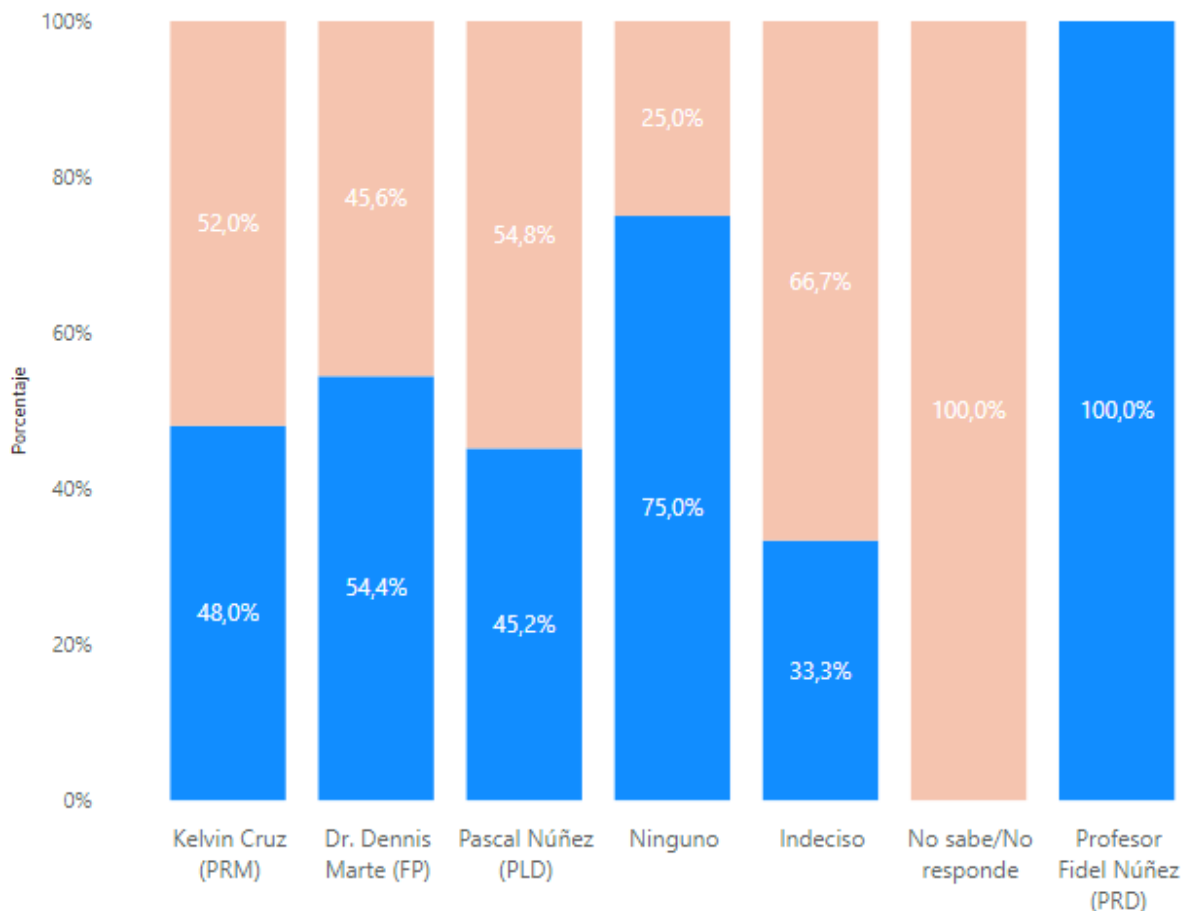


### Distribución porcentual de la intención de voto para la Alcaldía del municipio



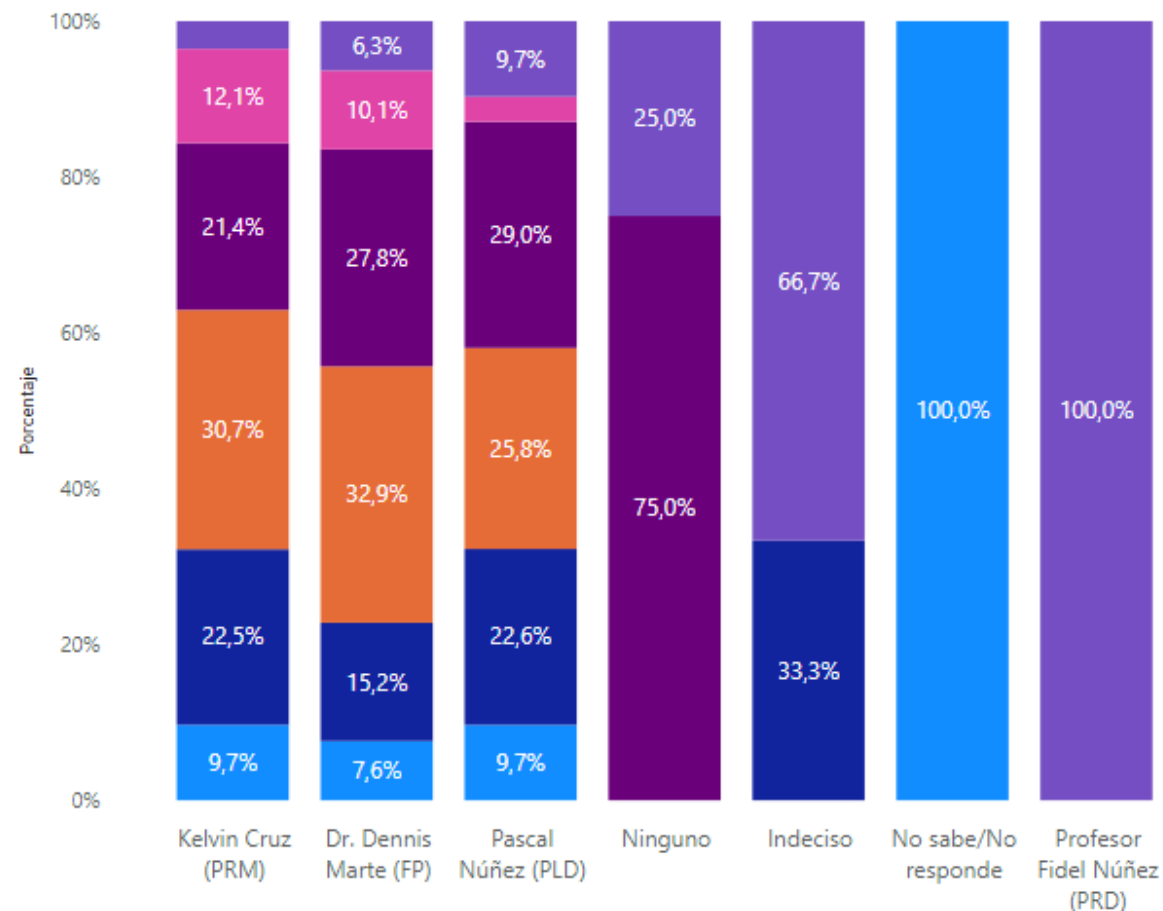
### Distribución porcentual de la intención de voto para la Alcaldía del municipio.

Según sexo de los entrevistados.



Sexo ● Hombre ● Mujer

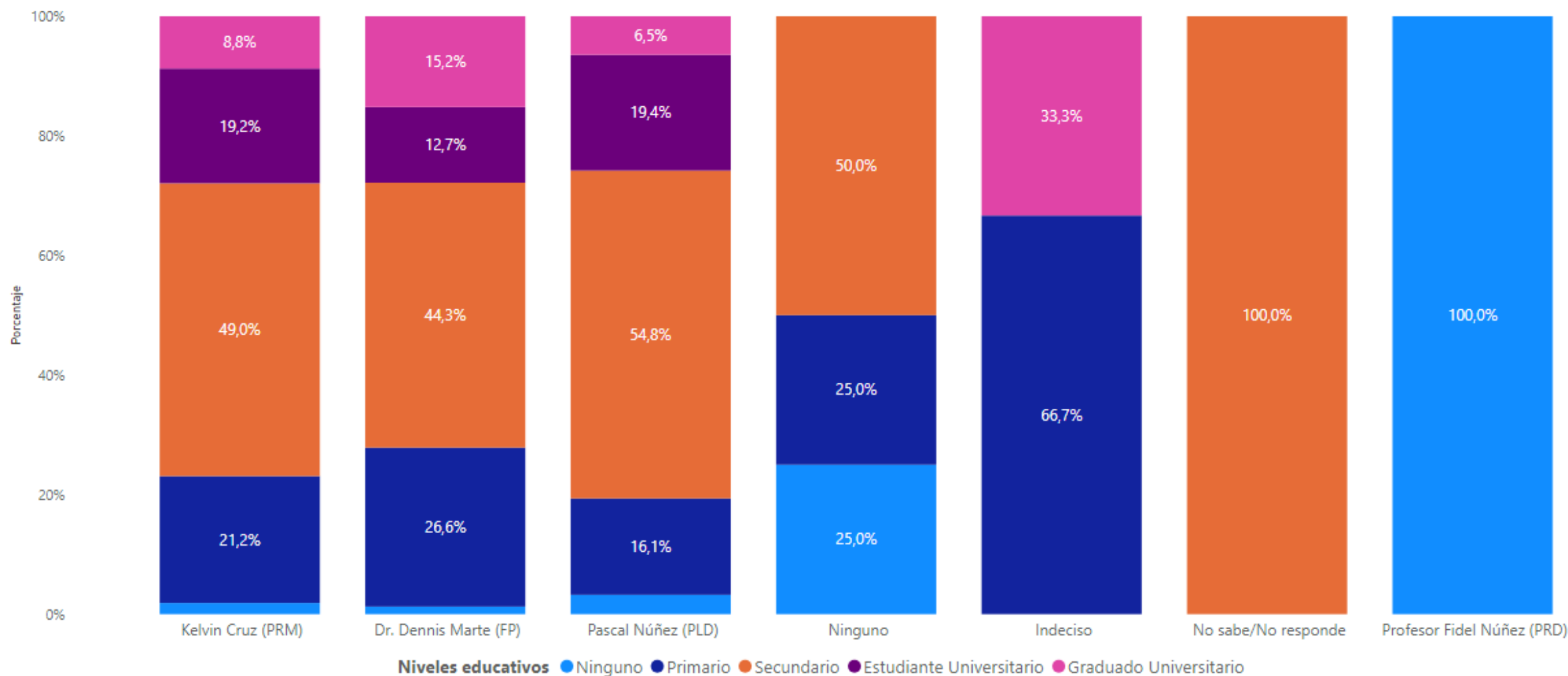
Según grupos de edad de los entrevistados.



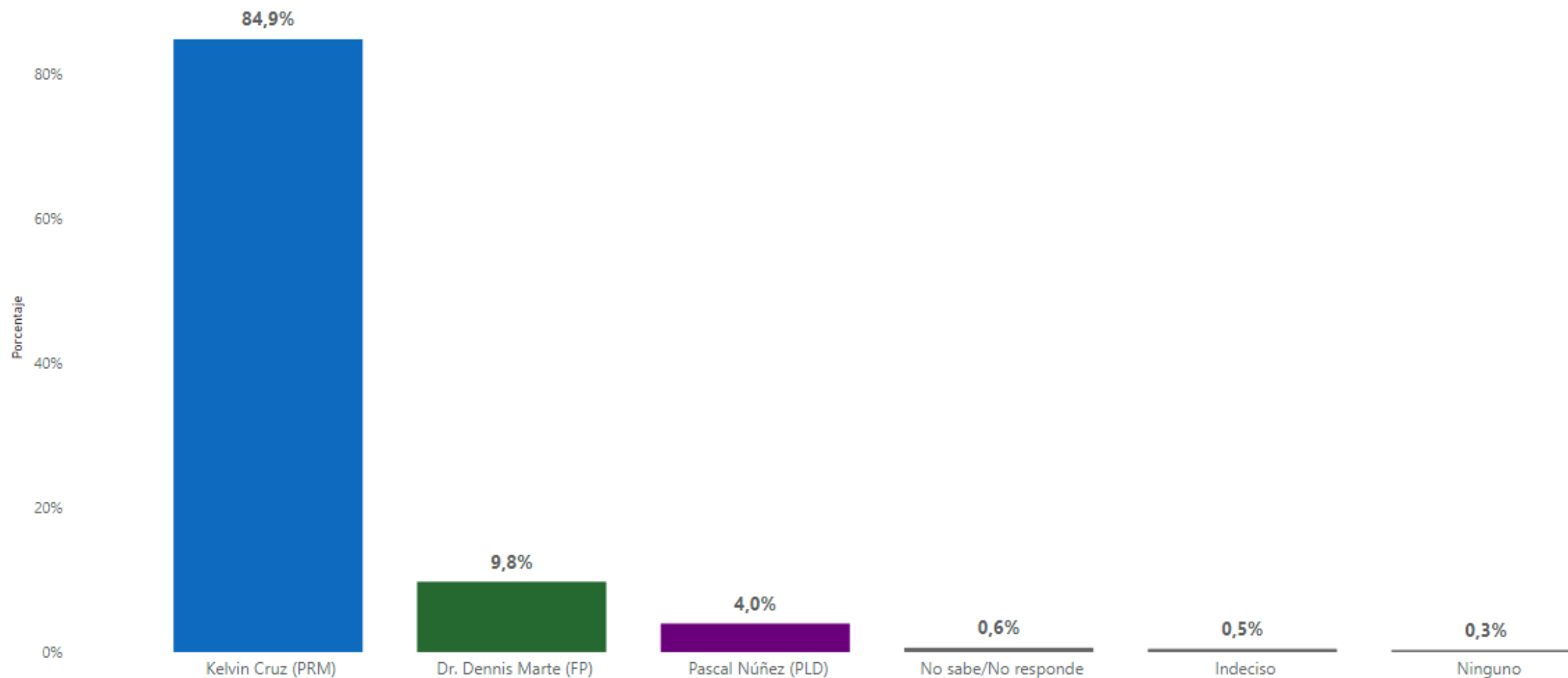
Grupos de edad ● 18 a 25 ● 26 a 35 ● 36 a 45 ● 46 a 55 ● 56 a 65 ● Más de 65



**Distribución porcentual de la intención de voto para la alcaldía diferenciados por niveles educativos.**



### Distribución porcentual de la percepción del triunfo para la alcaldía en las próximas elecciones



### Distribución Porcentual de la simpatía política del municipio de La Vega

